


Reseförslag

Scanna QR-koden
och få väg-
beskrivningen i
mobilen

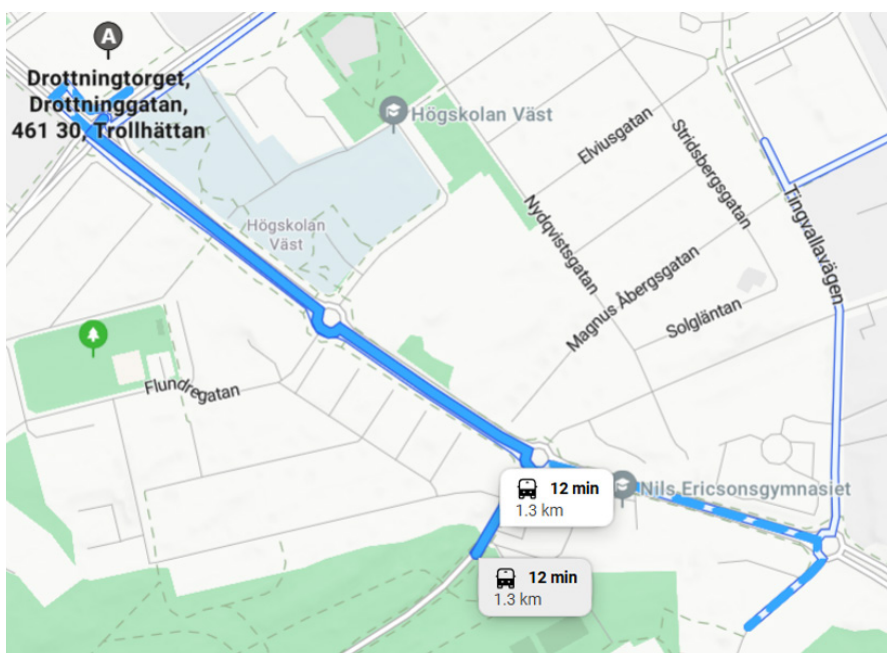














2. Rinkbandy

Slättbergshallen, Gärdhemsvägen 29

[Mer information om Slättbergshallen](#)

Reseförslaget täcker in buss, promenad, cykel och egen bil.



- 8:47  Bus: 24 - Sylte Ryrbäcksparken
Avresa: Trollhättan Drottningtorget ^
-  Trollhättan Drottningtorget
 -  Trollhättan Höskolan
 -  Nils Ericsonsgymnasiet
- 8:48 Ankomst: Nils Ericsonsgymnasiet
-  Gå: Från Nils Ericsonsgymnasiet till Mål ^
0.5 km, ungefär 8 min
-  Gå nordöst på Hjortmossegatan. Gå 96 m.
0.1 km, ungefär 2 min
-  Sväng åt höger. Gå 20 m.
om 0.1 km, mindre än 1 min
-  Sväng åt höger in på Gärdhemsvägen. Gå 265 m.
0.3 km, ungefär 5 min
-  Sväng åt höger. Gå 20 m.
om 0.1 km, mindre än 1 min
-  Sväng åt höger in på Gärdhemsvägen. Gå 95 m.
0.1 km, ungefär 2 min
-  Du kommer fram till Gärdhemsvägen. Din destination är på vänster sida.
- 8:56  B Slättbergshallen

